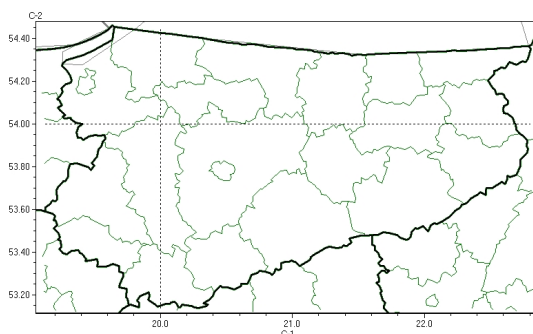




Brak niebezpiecznych zjawisk

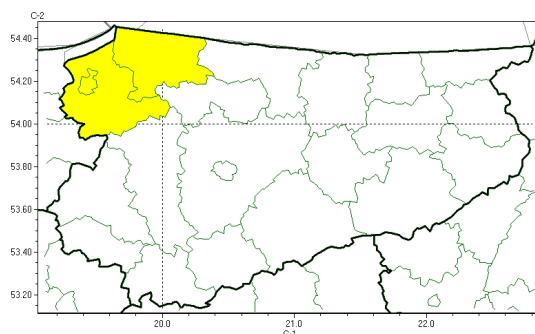


**PROGNOZA NIEBEZPIECZNYCH ZJAWISK METEOROLOGICZNYCH  
NA PIERWSZ DOB**

<b>Obszar</b>	Województwo warmi sko-mazurskie
<b>Wa no (cz. urz.)</b>	od godz. 07:30 dnia 27.09.2024 (pi tek) do godz. 07:30 dnia 28.09.2024 (sobota)
<b>Zjawisko/stopie zagro enia Kryteria</b>	Nie przewiduje si /-



Silny wiatr



**PROGNOZA NIEBEZPIECZNYCH ZJAWISK METEOROLOGICZNYCH  
NA DRUG DOB**

<b>Obszar</b>	Województwo warmi sko-mazurskie
<b>Wa no (cz. urz.)</b>	od godz. 07:30 dnia 28.09.2024 (sobota) do godz. 07:30 dnia 29.09.2024 (niedziela)
<b>Zjawisko/stopie zagro enia Kryteria</b>	<b>Silny wiatr/1</b> ( <i>braniewski, Elbl gi elbl ski</i> ) Silny wiatr o redniej pr dko ci do 70 km/h lub porywy wiatru o pr dko ci do 85 km/h.



Brak niebezpiecznych zjawisk

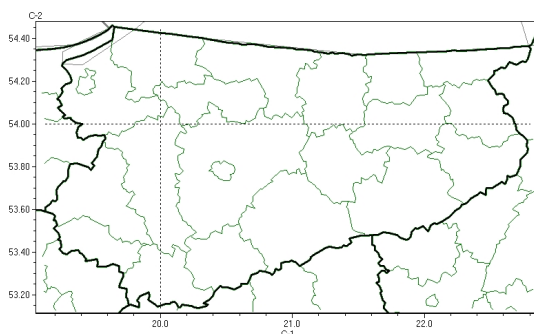


**PROGNOZA NIEBEZPIECZNYCH ZJAWISK METEOROLOGICZNYCH  
NA TRZECI DOB**

<b>Obszar</b>	Województwo warmi sko-mazurskie
<b>Wa no (cz. urz.)</b>	od godz. 07:30 dnia 29.09.2024 (niedziela) do godz. 07:30 dnia 30.09.2024 (poniedziałek)
<b>Zjawisko/stopie zagro enia Kryteria</b>	Nie przewiduje si /-



Brak niebezpiecznych zjawisk



**PROGNOZA NIEBEZPIECZNYCH ZJAWISK METEOROLOGICZNYCH  
NA CZWART DOB**

<b>Obszar</b>	Województwo warmi sko-mazurskie
<b>Wa no (cz. urz.)</b>	od godz. 07:30 dnia 30.09.2024 (poniedziałek) do godz. 07:30 dnia 01.10.2024 (wtorek)
<b>Zjawisko/stopie zagro enia Kryteria</b>	Nie przewiduje si /-

<b>Godzina i data wydania</b>	godz. 14:18 dnia 26.09.2024
<b>Uwagi</b>	Prognoza niebezpiecznych zjawisk meteorologicznych jest informacj orientacyjn .Wydawanie depeszy OSTRZE ENIE uniewa nia i anuluje wszystkie informacje dotycz etego samego okresu i zjawiska zawarte w prognozie. <b>Sprawd aktualne ostrze enia oraz tekstow prognoz synoptyczn .</b>

Opracowanie niniejsze i jego format, jako przedmiot prawa autorskiego podlega ochronie prawnej, zgodnie z przepisami ustawy z dnia 4 lutego 1994r o prawie autorskim i prawach pokrewnych (dz. U. z 2006 r. Nr 90, poz. 631 z pó n. zm.).

Wszelkie dalsze udost pnianie, rozpowszechnianie (przedruk, kopiowanie, wiadomo sms) jest dozwolone wył cznie w formie dosłownej z bezwzgl dnym wskazaniem ró dła informacji tj. IMGW-PIB.